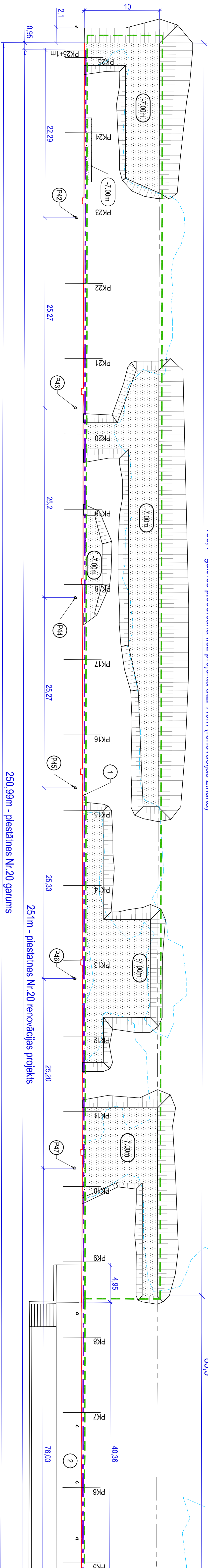


PIESTĀTNES PLĀNS

166,4 - gultnes piebērsana līdz projekta atz.-7.0m (renovācijas 2.kārtā)





OBJEKTA TEHNISKIE RĀDĪTĀJI

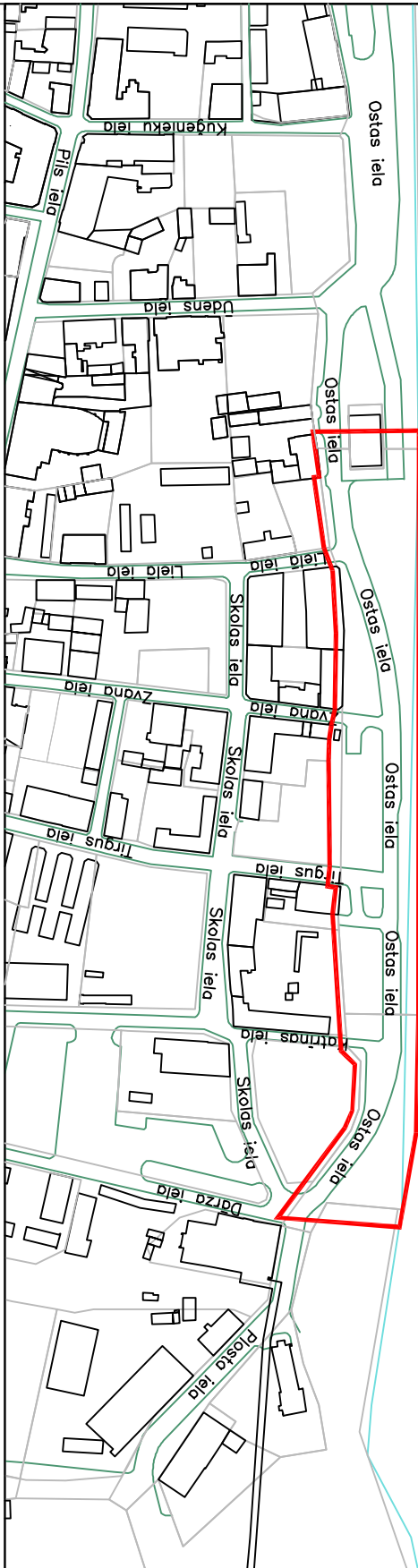

Gruntsgabala platība (kad. 2700 004 0505)	8753m²
Apbūves iaukums	-
Ceļu un iaukumu platība	esceļi
Labelkatrējuma platība gruntsgabālā	-
Labelkatrējuma platība ārpus gruntsgabala	-
Būvies platība	-
Būvies kubatūra	-
Sīvu stāvis	-
Normatīvu neparedzēšams auto stāvētņu skaits	-
Projekta paredzētais auto stāvētņu skaits	-
Apbūves intensitāte	-
Būvja ietilpība	-
Ugunsdrošības klase	
Parcēluma platībai ietilpstošā nododamo aktrtumu apjoms	6,0m³
Pēstāšes garums	250,97m
Projekta dziļuma atzīme pie pēstāšes.	-7,00m

BŪVJU EKSPĻIKĀCIJA

Būves Nr.	Būves nosaukums	Piezīmes
1	Piestātie Nr.20 (251m)	remontējama
2	Piestāties Nr.20 mēļa	remontējama pie kordona pilsas
P42 ... P49	Tauvošanas polieri Nr.42-Nr.49 uz piestātnes Nr.20	esotie


PIENĒMĒTIE APZĪMĒJUMI

Renovācijas 1.kārta		Fasadēs sienas remonis, dabz virsbūves renovācija
Renovācijas 2.kārta		Kuģu atvairēliem (fenderu) sistēmas renovācija Gulenes pētībēšana Itoz projekta aizīmā (7,0m)

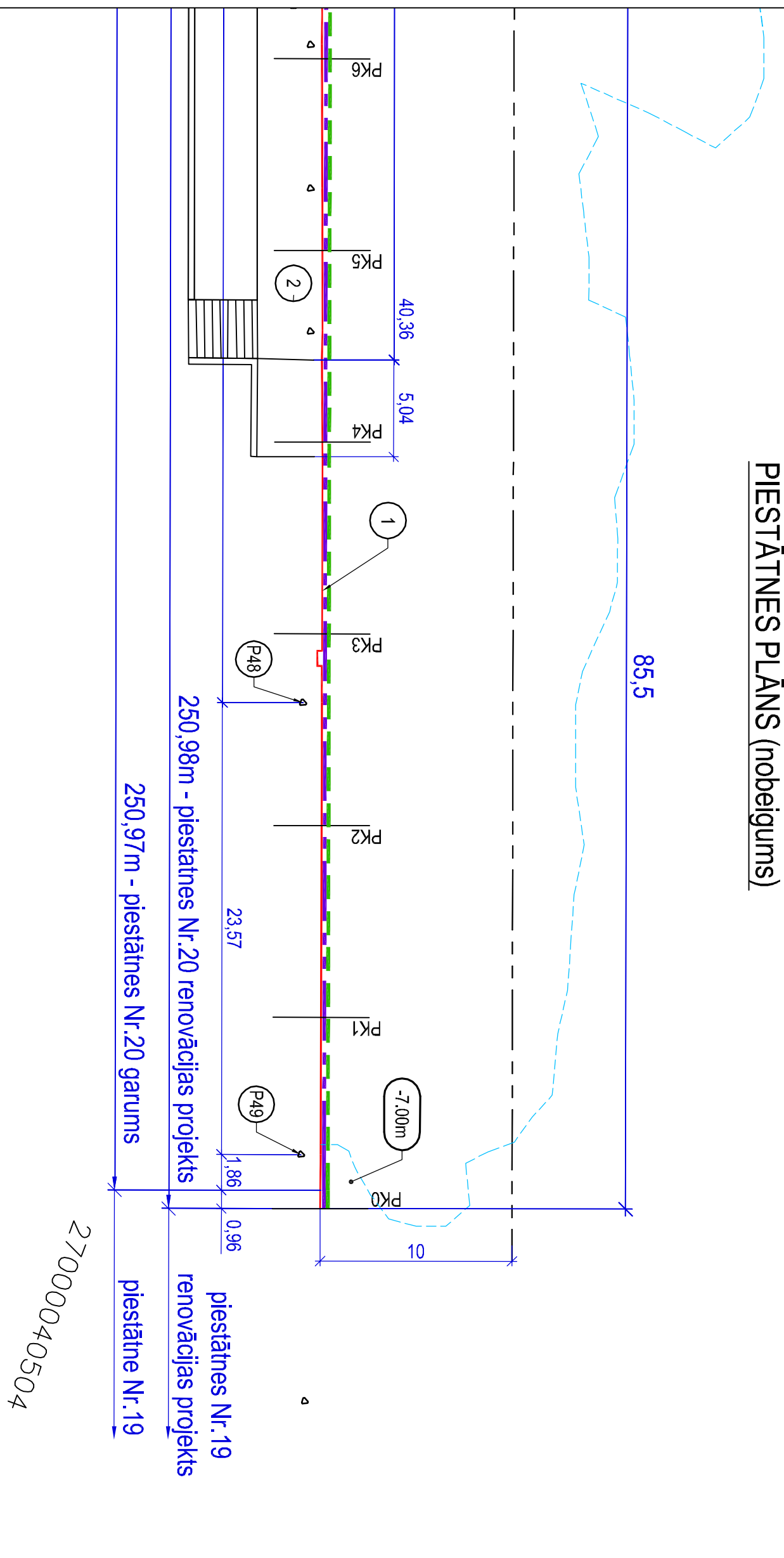


SA "Lattelecom"	Saksojonoju pakalēms	Datums	Pazīmes
AS "Sodades Rīse"	telekomunikāciju infrastruktūra	12.07.2012.	V prasības 37.6-2/56/694
Pasūtītājs SA "DCEA"	elektroniskās infrastruktūra	12.07.2012.	Nr.183, sniegt informāciju
Vaišas žurnāla darītājs	identifikācijas un koordinācijas infrastruktūra	12.07.2012.	Lūkšeno
Saskoņotumu oriģināli atrodos SIA "Geodēzists" oriģināli.	kodējo informācija	11.07.2012.	D'Pēdere
<p> Izpēšis punkti: PP5342, X=364361.583, Y=353928.020, H=3.074 PP5081, X=364309.654, Y=353949.408, H=1.850 Pzēšmes: 1. izmēģenkommunikācijas plāna uzņemšana pēc izmēģinājumu datu un izmēģenkommunikācijas apzīmējumu organizatoriski sniegtas informācijas 2. izmēģināšanas lauka darbi veikti 03.07.2012. </p>			
<p> LUKS-92 TM koordinātu sistēma Mēroga koefic. m = 0.999851 Balstās uzstādījumu sistēma Objekta ID Nr. 67514 Topogrāfi obj. platība 1.4ha Lapa Lapašs Mērogs 1 1 1:250 </p>			

Opisats : Ventspils brīvostas pilsētiņās Nr.19 un 20. Ventspils			
	Biogrāds	A. Svars	12.07.2012.
	Sertifikāts Nr.	Darbs, Materiāls Sertifikāts Nr. AC000000046	12.07.2012.
Topogrāfiskais plans			
Proj. Nr. A120000679- Ventspils brīgs, Vairumam jābū, Ventspils-188, 63825550, ērpatst ventspils@gsdnet.lv, www.gsdnet.lv			



PIESTĀTNES PLĀNS (nobeigums)



Būvprojekta vadītāja specifikācija	
Šī būvprojekta īstenojamui atbilst Latvijas būvnormatīviem, ka arī citu normatīvo aktu prasībām	
Būvprojekta vadītājs	
Juris Mamauza	
40-343	
paraksts	
datums	

\$1 būvprojekta atbilst Latvijas būvnormatīviem, kā arī citu normatīvo aktu prasībām Būvprojekta daļas vadītājs (pilnvarotais) paraksts	Būvprojekta daļas vadītāja specifikācija GP daļas Juris Mamauza 40-343	datums paraksts
---	--	--------------------

[illegible][illegible]